



One Day Hiking Courses in Hakone

1. **Hakone Kyukaido (Old Tokaido Highway) Course** 箱根旧街道 (: Approx. 6.6 km; 2 hrs. 25 min.) ※ see MAP # 1

Shinjuku Sta.(Odakyu Line) → Hakone Yumoto Sta. → 40 min. → **Sekisho-ato Iriguchi Bus Stop**

新宿駅 (about 2 hrs) ① 箱根湯本駅 箱根町行き (bound for Hakonemachi) ② 関所跡入口バス停

3 min. → **Hakone Sekisho-ato**(Old Check Point) 5 min. → **Hakone Detached Palace Garden**
③ 箱根関所跡 (Lookout) ④ 恩賜箱根公園

15 min. → **Moto-Hakone Bus Stop** 15 min. → **Hakone Magouta no Hi**(Monument of Hakone Magouta Song)
⑤ 元箱根バス停 ⑥ 箱根馬子唄の碑

30 min. → **Amazake Chaya** (Tea House) · **Hakone Kyudo Shiryokan** (Museum of Old Tokaido Highway)
⑦ 甘酒茶屋 ⑧ 箱根旧道資料館

10 min. → **Miharashi Chaya** (Tea House) 25 min. → ** **Hatajuku** · **Wooden Handicraft Center** ·
⑨ 見晴茶屋 ⑩ 畑宿 · 箱根寄木会館

Hakone Kyukaido Ichirizuka (Old Tokaido Highway or stone paved road) 40 min. →
旧街道一里塚

Sukumogawa Bus Stop 15 min. → Hakone Yumoto Sta → Shinjuku Sta.
⑪ 須雲川バス停 箱根湯本駅 新宿駅

** Note: 25 min. by bus from Hatajuku Bus Stop to Hakone Yumoto Sta.

MAP # 1




NOT TO SCALE

2. Otome Toge Pass · Kintoki-yama (Mt. Kintoki) Course 乙女峠・金時山




※ see MAP #2





(👟 : Approx. 4.7 km; 2 hrs. 30 min.)



① Shinjuku Sta. (Odakyu Line)  Hakone Yumoto Sta. →  30 min. → Sengoku Bus Stop
 新宿駅 (about 2 hrs.) 箱根湯本駅 湖尻行き(Bound for Kojiri) ① 仙石バス停

At Sengoku change to a bus bound for Shinjuku →  10 min. → Otome-guchi Bus Stop OR
 (Bus Stop is near the convenience store.) 新宿行き ② 乙女口バス停

② Shinjuku Bus Terminal (Odakyu Hakone Highway Bus) →  110 min. → Otome-guchi Bus Stop
 新宿バスターミナル (Bound for Hakone) ② 乙女口バス停

→  40 min. → Otome Chaya (Tea House) →  20 min. → Nagao-san (Mt. Nagao) →  35 min.
 ③ 乙女茶屋 ④ 長尾山

 → Mt. Kintoki →  15 min. → Fork →  45 min. → Kintoki Shrine →  5 min. →
 (Lookout) ⑤ 金時山 ⑥ 分岐点 ⑦ 公時神社

Kintoki Jinja Iriguchi Bus Stop →  40 min. → Hakone Yumoto Sta.  → Shinjuku Sta.
 ⑧ 金時神社入口バス停 箱根湯本駅 新宿駅

MAP #2



NOT TO SCALE

3. Yusakamichi Course 湯坂道 (: Approx. 8.6 km; 3 hrs.)

※ see MAP #3

Shinjuku Sta. (Odakyu Line)  Hakone Yumoto Sta.  35 min. → Rokudo Jizo Bus Stop →

新宿駅

(about 2 hrs.)

① 箱根湯本駅 (Bound for Hakonemachi)

② 六道地藏バス停

 10 min. **Hakone Sekibutsu-gun** (Stone Statues of Buddha)  15 min. → **Ashi-no-yu** (Hot spring)  20 min.

③ 箱根石仏群

④ 芦の湯

→ **Yusakamichi Iriguchi**  15 min. → **Mt. Takanosu**  20 min. → **Mt. Sengen**  10 min. →

⑤ 湯坂道入口

⑥ 鷹の巣山

⑦ 浅間山

Ohiradai-bunki (Fork)  90 min. → **Kanko-kaikan-mae Bus Stop**  5 min. → Hakone Yumoto Sta.

⑧ 大平台分岐

⑨ 観光会館前バス停

箱根湯本駅

 → Shinjuku Sta.

新宿駅

4. Hiryu-no-taki Course 飛龍の滝 (: Approx. 4.9 km; 1 hr. 30 min.)

※ see MAP #3

Shinjuku Sta. (Odakyu Line)  Hakone Yumoto Sta.  35 min. **Rokudo Jizo Bus Stop** →

新宿

(about 2 hrs.)



① 箱根湯本駅 (Bound for Hakonemachi)

② 六道地藏バス停

 10 min. **Hakone Sekibutsu-gun** (Stone statues of Buddha)  15 min. → **Ashi-no-yu** (Hot spring)  20 min.

③ 箱根石仏群

④ 芦の湯

→ **Yusakamichi Iriguchi**  20 min. → **Hiryu-no-taki** (Falls)  30 min. → **Hatajuku Bus Stop**

⑤ 湯坂路入口

5-1 飛龍の滝

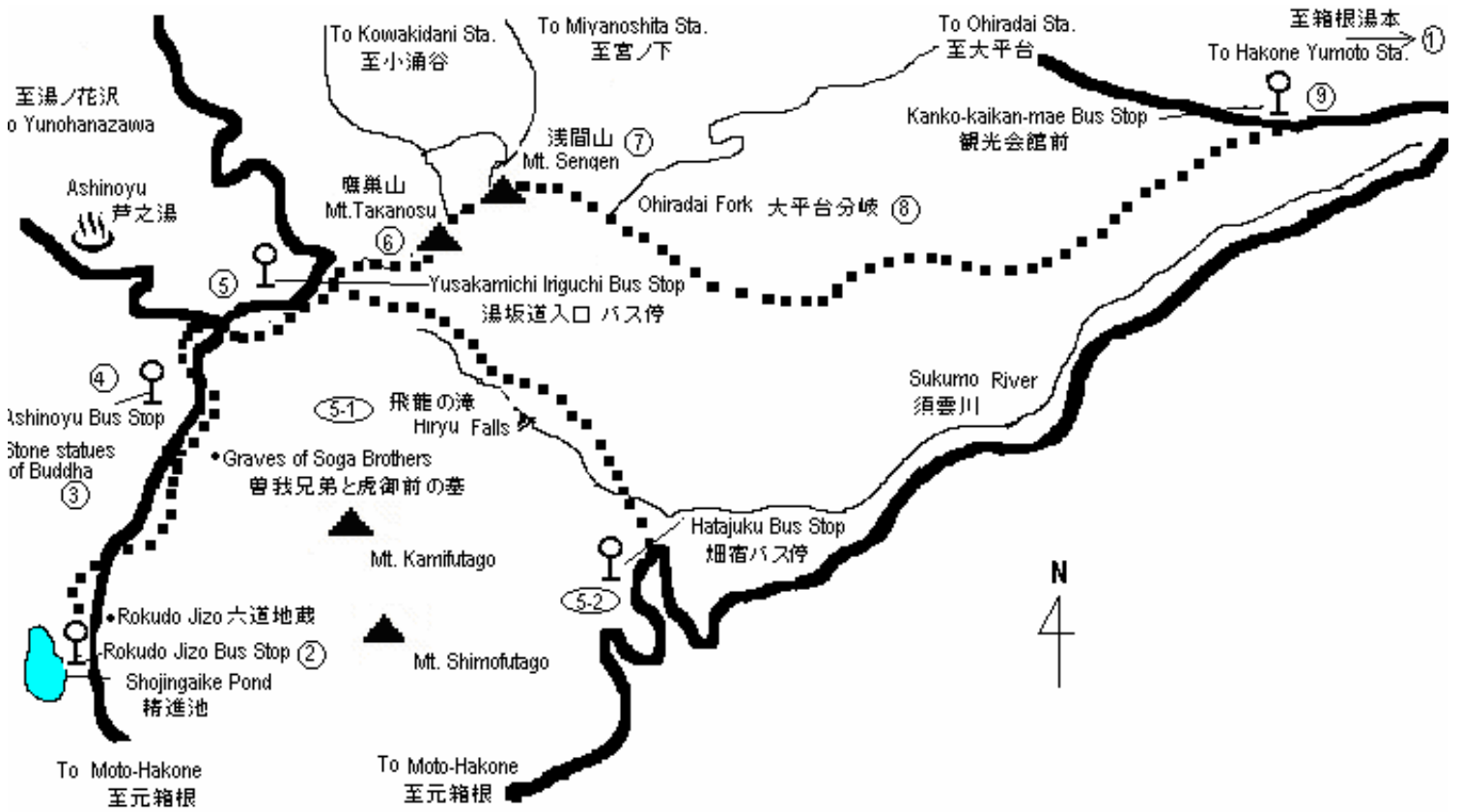
5-2 畑宿バス停

→  20 min. → Hakone Yumoto Sta.  → Shinjuku Sta.

箱根湯本駅

新宿駅

MAP #3



NOT TO SCALE

All information is based on data as of July 2006 and is subject to change without notice.

© 2006 Japan National Tourist Organization. All rights reserved. Reproduction in whole or in part without written permission is prohibited.